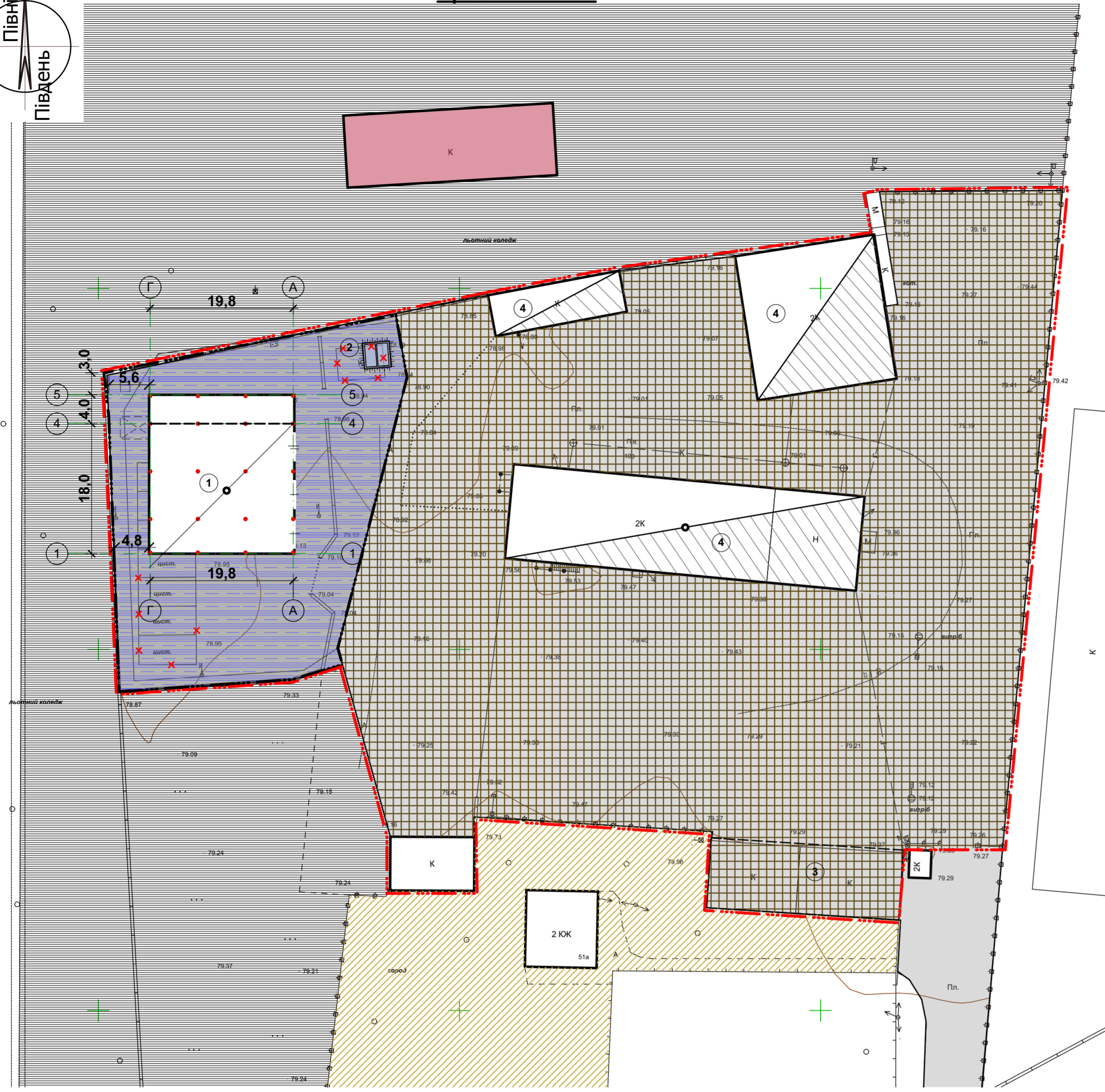

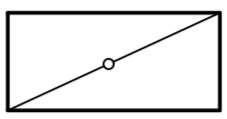
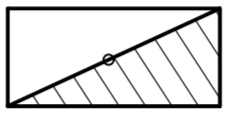




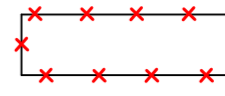


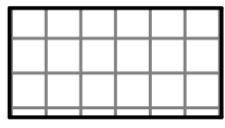





**Проектний план**



**Умовні позначки до плану**

-  Існуючі будівлі громадського призначення
-  Будівлі виробничо-складського призначення проектні
-  Будівлі виробничо-складського призначення існуючі
-  - мережа електропостачання напругою 0,4кВ, що проектується
-  - мережа самопливної каналізації, що проектується
-  - мережа водопроводу, що проектується
-  Межа ділянки на яку розробляється детальний план проектна
-  Будівлі, що демонтуються
-  Проїзд з асфальтобетонним покриттям, що проектується
-  Межа ділянки об'єкту проектування проектна
-  Території комунальної зони існуючі
-  Територія транспортної інфраструктури існуюча
-  Територія спецпризначення існуюча
-  Територія житлової садибної забудови існуюча

**Експлікація до проектного плану**

Номер на плані	Найменування	Примітки
1	Станція технічного обслуговування легкових автомобілів	проектуєм.
2	Протипожежний резервуар (V=2x50.0м³)	проектуєм.
3	Відкритий навіс	проектуєм.
4	Оточуюча забудова складського призначення	існ.

**ТЕП за об'єктом проектування**

№	Назва	Позначення
1	Площа території в межах проекту, га	0,1615
2	Площа забудови будівель, що проектуються, м²	461,04
3	Площа асфальтобетонного покриття, що проектується, м²	1259,00

Зам.	Кіпуч.	Аркуш	№док.	Підпис	Дата	Детальний план території для розширення існуючої виробничої бази (з розміщенням СТО для службового малогабаритного транспорту) за межами населених пунктів Омеляницької сільської ради Кременчуцького району Полтавської області			
ГАП	Шулик						Стадія	Аркуш	Аркушів
Розробив	Савченко						п	5	
Перевірив	Бородин					Проектний план М 1:500		ТОВ "ПОЛТАВА-ЕКОСЕРВІС"	