

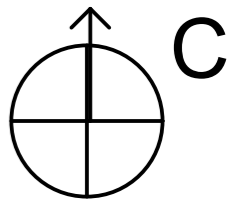
## Відомість робочих креслень

Аркуш	Найменування	Примітка
1	Загальні дані	
2	Ситуаційна схема (викопіювання з програми GoogleEarth)	
3	План існуючого використання території М 1:500	
4	Проектний план, суміщений з планом червоних ліній М 1:500	
5	Схема організації руху транспорту та пішоходів	
6	Схема інженерно-технічної підготовки та вертикального планування М 1:500	
7	Схема інженерних мереж М 1:500	

## Відомість документів, на які є посилання

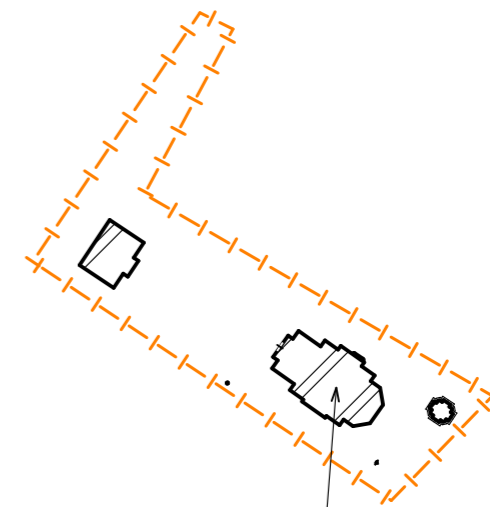
Позначення	Найменування	Примітка
	Закон України «Про регулювання містобудівної діяльності»	
ДБН 360-92*	Містобудування. Планування та забудова міських та сільських поселень	
ДБН А.2.2-3:2012	Склад та зміст проектної документації на будівництво	
ДБН Б.1.1-14:2012	Склад та зміст детального плану території	

						ДПТ-07/К		
						Детальний план території по вул. Гоголя, 5А у с. Чечелеве Кременчуцького району Полтавської області для земельної ділянки Релігійної громади (парафії) Святого апостола Андрія Первозванного Української Православної церкви Київського патріархату		
Зам.	Кіл.уч.	Аркуш	№док.	Підпис	Дата	Стадія	Аркуш	Аркушів
ГАП		Шулик				П	1	
Розробив		Бородич				<b>ТОВ "ПОЛТАВА-ЕКОСЕРВІС"</b>		
Перевірив		Бородич						
Загальні дані								



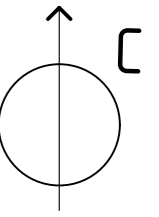
Місце розташування об'єкту проектування)

Умовні позначки:



Місце розташування об'єкту проектування)

						<b>ДПТ-07/К</b>					
						Детальний план території по вул. Гоголя, 5А у с. Чечелеве Кременчуцького району Полтавської області для земельної ділянки Релігійної громади (парафії) Святого апостола Андрія Первозванного Української Православної церкви Київського патріархату					
Зам.	Кіл.уч.	Аркуш	№док	Підпис	Дата				Стадія	Аркуш	Аркушів
ГАП		Шулик							П	2	
Розробив		Бородич				Ситуаційна схема (вिकопіювання з програми (GoogleEarth)			ТОВ "ПОЛТАВА-ЕКОСЕРВІС"		
Перевірив		Бородич									



Експлікація до плану

Номер на плані	Найменування	Примітки
1	Громадська будівля (початкова школа)	існ.

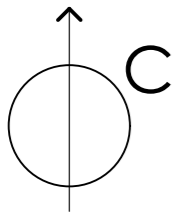
Умовні позначки:

-  - межа ділянки
-  - існуючі будівлі громадського призначення
-  - території громадського призначення (навчальних закладів)
-  - території садибної забудови

ДПТ-07/К					
Детальний план території по вул. Гоголя, 5А у с. Чечелеве Кременчуцького району Полтавської області для земельної ділянки Релігійної громади (парафії) Святого апостола Андрія Первозванного Української Православної церкви Київського патріархату					
Зам.	Кіл.уч.	Аркуш	№док.	Підпис	Дата
ГАП	Шулик				
Розробив	Бородич				
Перевірив	Бородич				
План існуючого використання територій					ТОВ "ПОЛТАВА-ЕКОСЕРВІС"
			Стадія	Аркуш	Аркушів
			П	3	



# Проектний план, суміщений з планом червоних ліній



## Експлікація до плану

Номер на плані	Найменування	Примітки
1	Будівля церкви	проект.
2	Бювет	проект.
3	Парафіяльний будинок	проект.
4	Гостьова автостоянка на 3 авто	проект.
5	Надвірний санвузол	проект.
6	Громадська будівля (початкова школа)	проект.

## Умовні позначки:

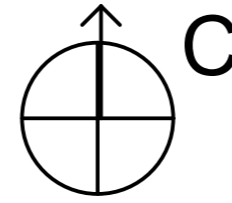
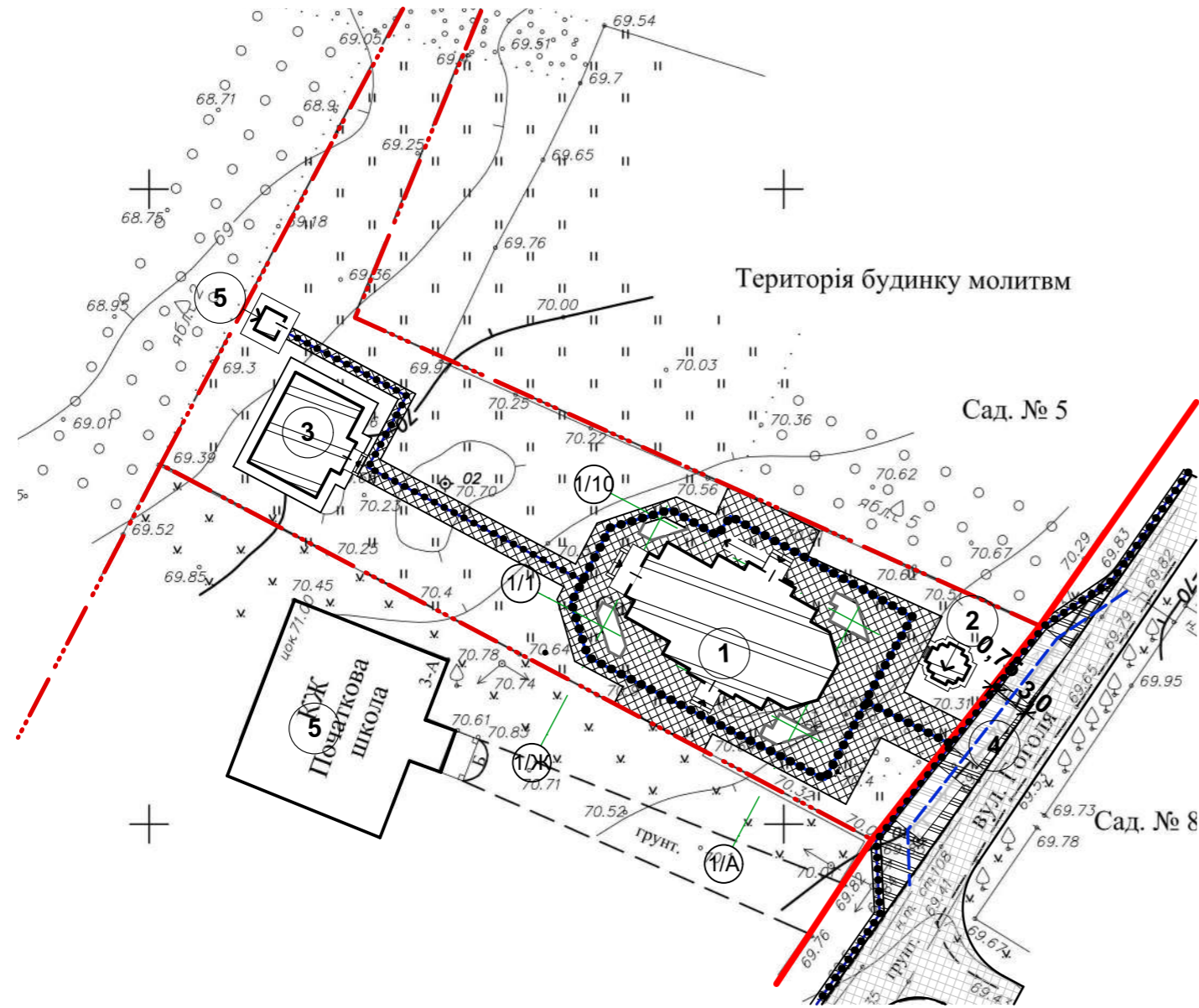
Позначення	Назва
	Червона лінія
	Існуюча межа ділянки об'єкту проектування
	Існуючі дороги з асфальтобетонним покриттям
	Вимощення дрібнорозмірною тротуарною плиткою, що проектується
	Існуючі будівлі
	Будівлі, що проектуються
	Території існуючих об'єктів громадського обслуговування
	Територія об'єкту громадського обслуговування, що проектується

## ТЕП за об'єктом проектування

№	Назва	Позначення
1	Площа території в межах проекту, м <sup>2</sup> в т.ч.	1500,0
1.1.	- площа забудови будівель, що проектується	189,94
1.2.	Площа вимощення з твердим покриттям, що проектується, м <sup>2</sup>	366,0

ДПТ-07/К					
Детальний план території по вул. Гоголя, 5А у с. Чечелеве Кременчуцького району Полтавської області для земельної ділянки Релігійної громади (парафії) Святого апостола Андрія Первозванного Української Православної церкви Київського патріархату					
Зам.	Кіл.уч.	Аркуш	№ док.	Підпис	Дата
ГАП	Шулик				
Розробив	Бородич				
Перевірив	Бородич				
Проектний план, суміщений з планом червоних ліній				Стадія	Аркуш
				П	4
				Аркушів	
				ТОВ "ПОЛТАВА-ЕКОСЕРВІС"	

# Схема організації руху транспорту та пішоходів



## Експлікація до плану

Номер на плані	Найменування	Примітки
1	Будівля церкви	проект.
2	Бювет	проект.
3	Парафіяльний будинок	проект.
4	Гостьова автостоянка на 3 авто	проект.
5	Надвірний санвузол	проект.
6	Громадська будівля (початкова школа)	проект.

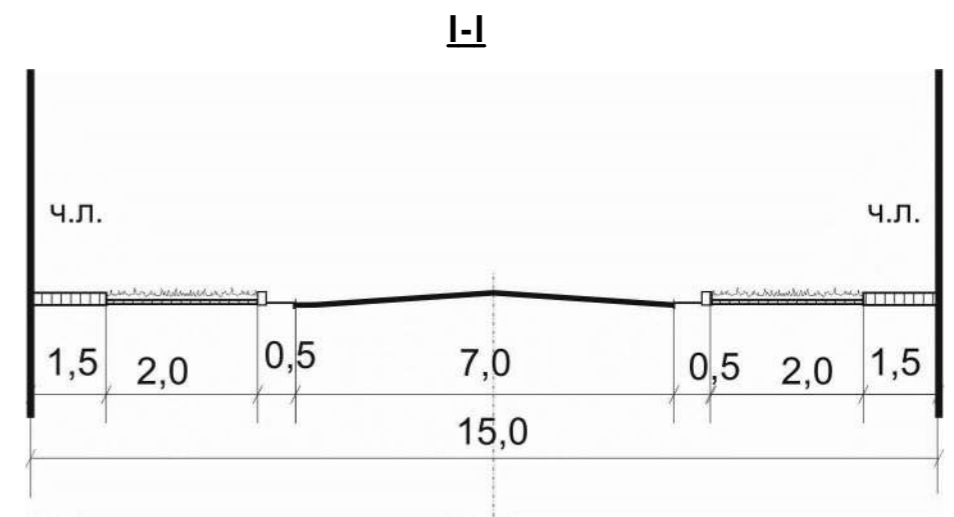
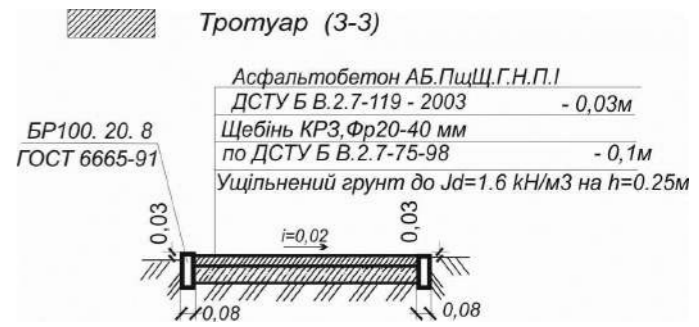
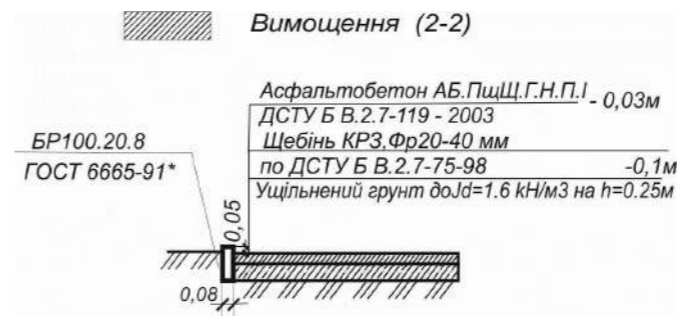
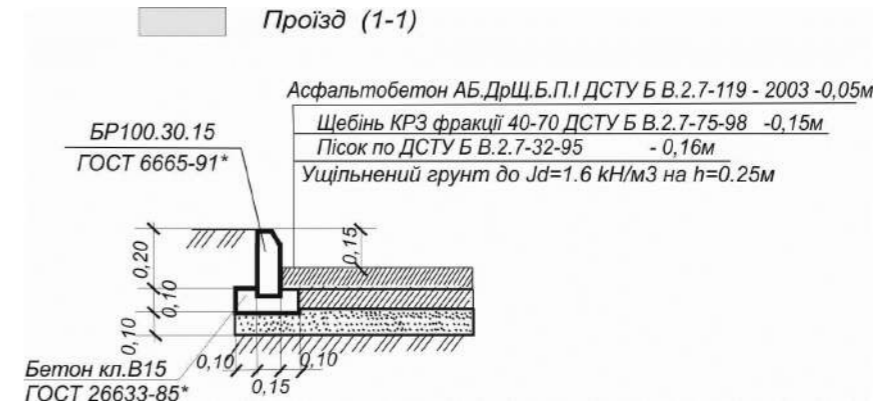
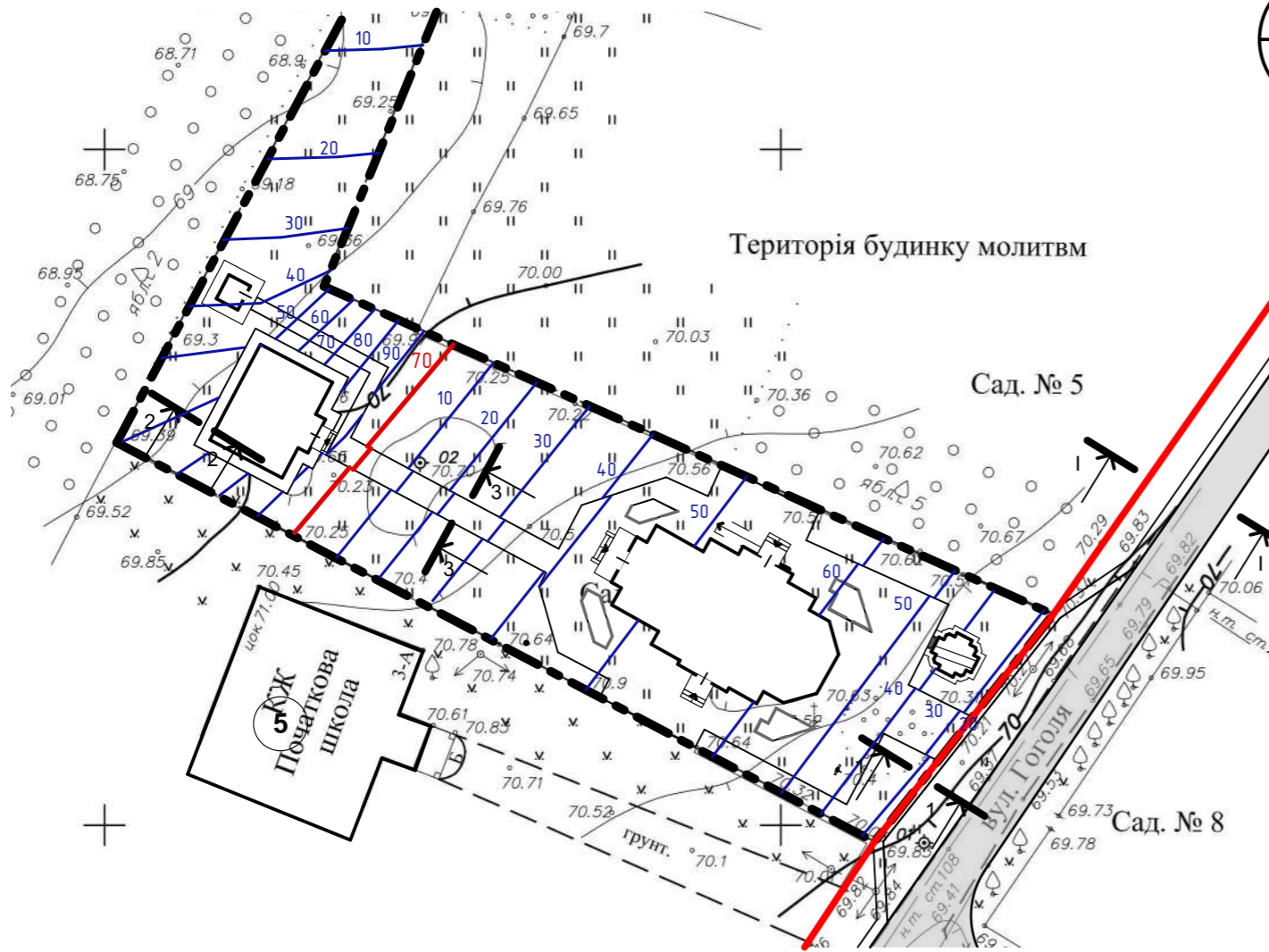
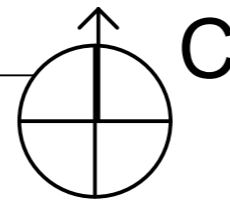
## Умовні позначки:

Позначення	Назва
	Червона лінія
	Межа ділянки об'єкту проектування
	Існуючі дороги з асфальтобетонним покриттям
	Майданчик для паркування гостьового автотранспорту з твердим покриттям, що проектується
	Вимощення з покриттям дрібнорозмірною тротурною плиткою, що проектується
	Під'їзд автотранспорту, що проектується
	Пішохідні зв'язки, що проектується

ДПТ-07/К					
Детальний план території по вул. Гоголя, 5А у с. Чечелеве Кременчуцького району Полтавської області для земельної ділянки Релігійної громади (парафії) Святого апостола Андрія Первозванного Української Православної церкви Київського патріархату					
Зам.	Кіл.уч.	Аркуш	№док.	Підпис	Дата
ГАП	Шулик				
Розробив	Бородич				
Перевірив	Бородич				
Схема організації руху транспорту та пішоходів				Стадія	Аркуш
				П	5
				ТОВ "ПОЛТАВА-ЕКОСЕРВІС"	



# План організації рельєфу



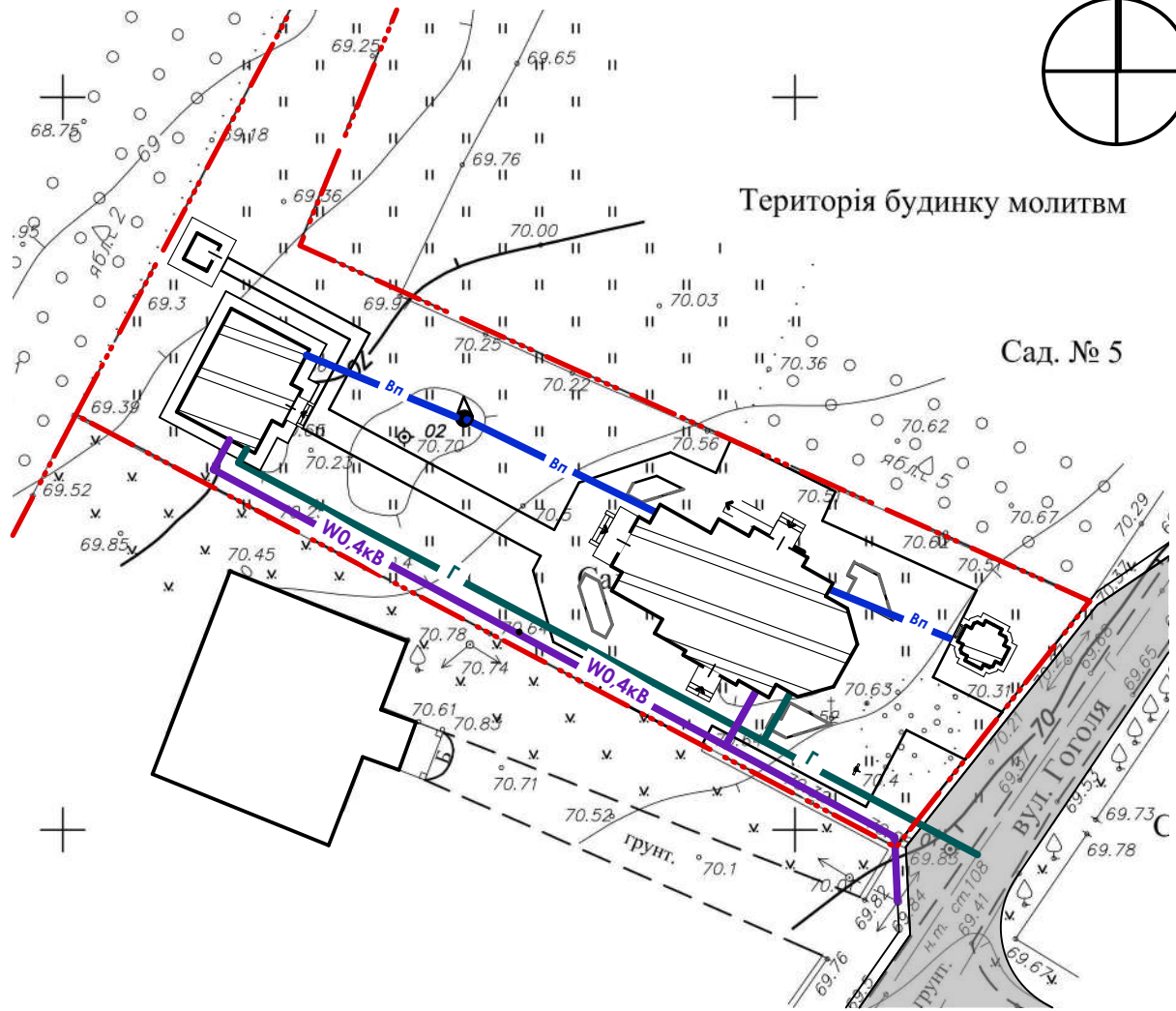
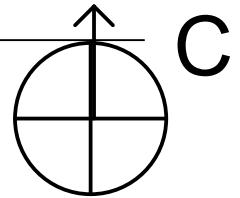
Умовні позначки:

----- - межа вертикального планування

**Примітка:** Водоотвод дощових та поталих опадів з території об'єкту проектування передбачається на прилеглу територію.

						<b>ДПТ-07/К</b>					
						Детальний план території по вул. Гоголя, 5А у с. Чечелеве Кременчуцького району Полтавської області для земельної ділянки Релігійної громади (парафії) Святого апостола Андрія Первозванного Української Православної церкви Київського патріархату					
Зам.	Кіл.уч.	Аркуш	№док.	Підпис	Дата				Стадія	Аркуш	Аркушів
ГАП	Шулик								П	6	
Розробив	Бородич					Схема інженерно-технічної підготовки та вертикального планування			ТОВ "ПОЛТАВА-ЕКОСЕРВІС"		
Перевірив	Бородич										

# Схема інженерних мереж



Умовні позначки до схеми:

- WO,4кВ — - підземна лінія електропередач напругою 0,4кВ, що проектується
- Г — - газопровід низького тиску, що проектується
- Вп — - мережа водопроводу, що проектується

						<b>ДПТ-07/К</b>		
						Детальний план території по вул. Гоголя, 5А у с. Чечелеве Кременчуцького району Полтавської області для земельної ділянки Релігійної громади (парафії) Святого апостола Андрія Первозванного Української Православної церкви Київського патріархату		
Зам.	Кіл.уч.	Аркуш	Нодок	Підпис	Дата	Стадія	Аркуш	Аркушів
ГАП		Шулик				П	7	
Розробив	Бородич					<b>Схема інженерних мереж</b>		<b>ТОВ "ПОЛТАВА-ЕКОСЕРВІС"</b>
Перевірив	Бородич							